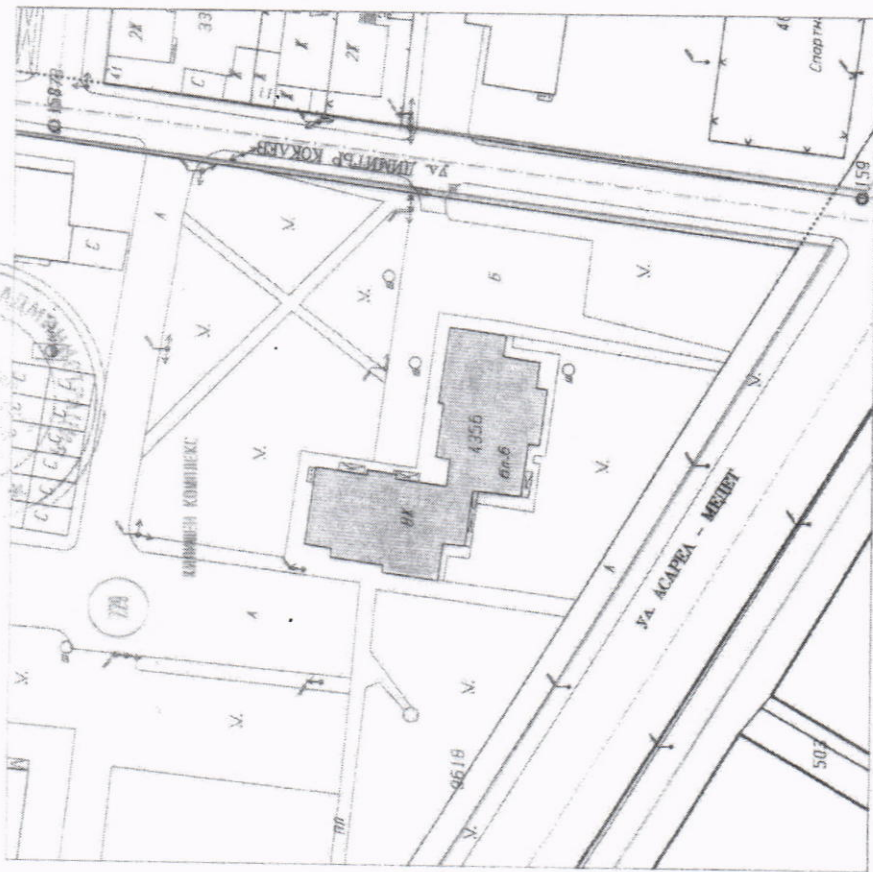


ОБЛАСТ ПАЗАРДЖИК
Община Панагюрище
№ 404
15.10.2015г.
гр. Панагюрище

**ЗА ТЕХНИЧЕСКО ОБСЛЕДВАНЕ И
ОБСЛЕДВАНЕ ЗА ЕНЕРГИЙНА ЕФЕКТИВНОСТ**
ОБОСОБЕНА ПОЗИЦИЯ №1

С К И Ц А

Мярка 1: 1000



на УПИ „Жилищен комплекс“, кв. 229
по плана на гр. Панагюрище
в който попада сграда с идентификатор
55302.501.4356.1 по КК на града представляваща
многофамилна едропанелна жилищна сграда
от две блок-секции / ж.к. „ОЕ-1“ бл.б /

преписка вх.№ служебна
така освободена лева, кв.№

У К А З

ул. рег. утвърдена със зап.№ 1009/26.11.1980г.
двор.рег. утвърдена със зап.№ 1009/26.11.1980г.

подложка от действаща кадастрална карта и
специализирана карта

застроена площ 495 м²

**Забележка: Източната секция на сградата е седем
етажна, а не както е показано в КК осем етажа**

изчертал:

/инж.П. Делийска/



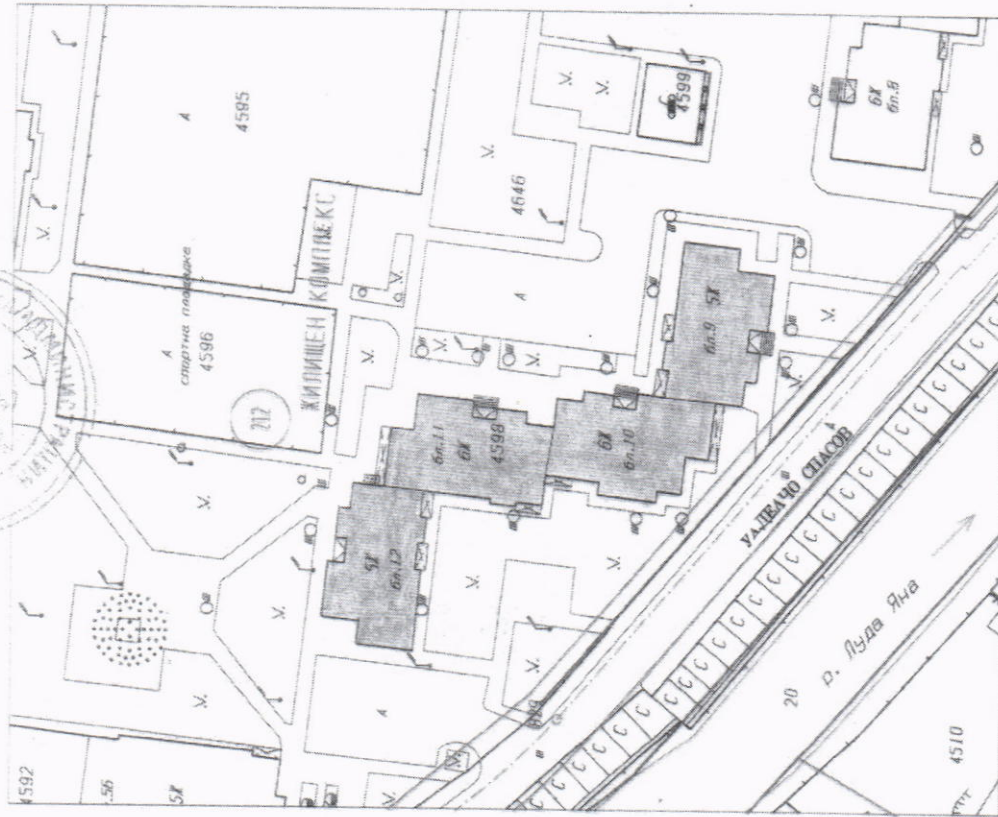
ОБЛАСТ ПАЗАРДЖИК
Община Панагюрище
№ 405
15.10.2015г.
гр. Панагюрище

**ЗА ТЕХНИЧЕСКО ОБСЛЕДВАНЕ И
ОБСЛЕДВАНЕ ЗА ЕНЕРГИЙНА ЕФЕКТИВНОСТ**

ОБОСОБЕНА ПОЗИЦИЯ №2

С К И Ц А

Мярка 1: 1000



на УПИ „Жилищен комплекс”, кв. 212
по плана на гр. Панагюрище
в който попадат сгради с идентификатори
55302.501.4598.1; 55302.501.4598.2,
55302.501.4598.3 и 55302.501.4598.4
по КК на града представляващи многофамилна
едронанелна жилищна сграда от четири блок-секции
/ „ПРОГРЕС 2015“ и „01 ПРОГРЕС 2015” /

преписка вх. №служебна.....
такса.....освободена.....лв., кв.№

У К А З

ул. рег. утвърдена със зап.№ 1009/26.11.1980г.
двор.рег. утвърдена със зап.№ 1009/26.11.1980г.

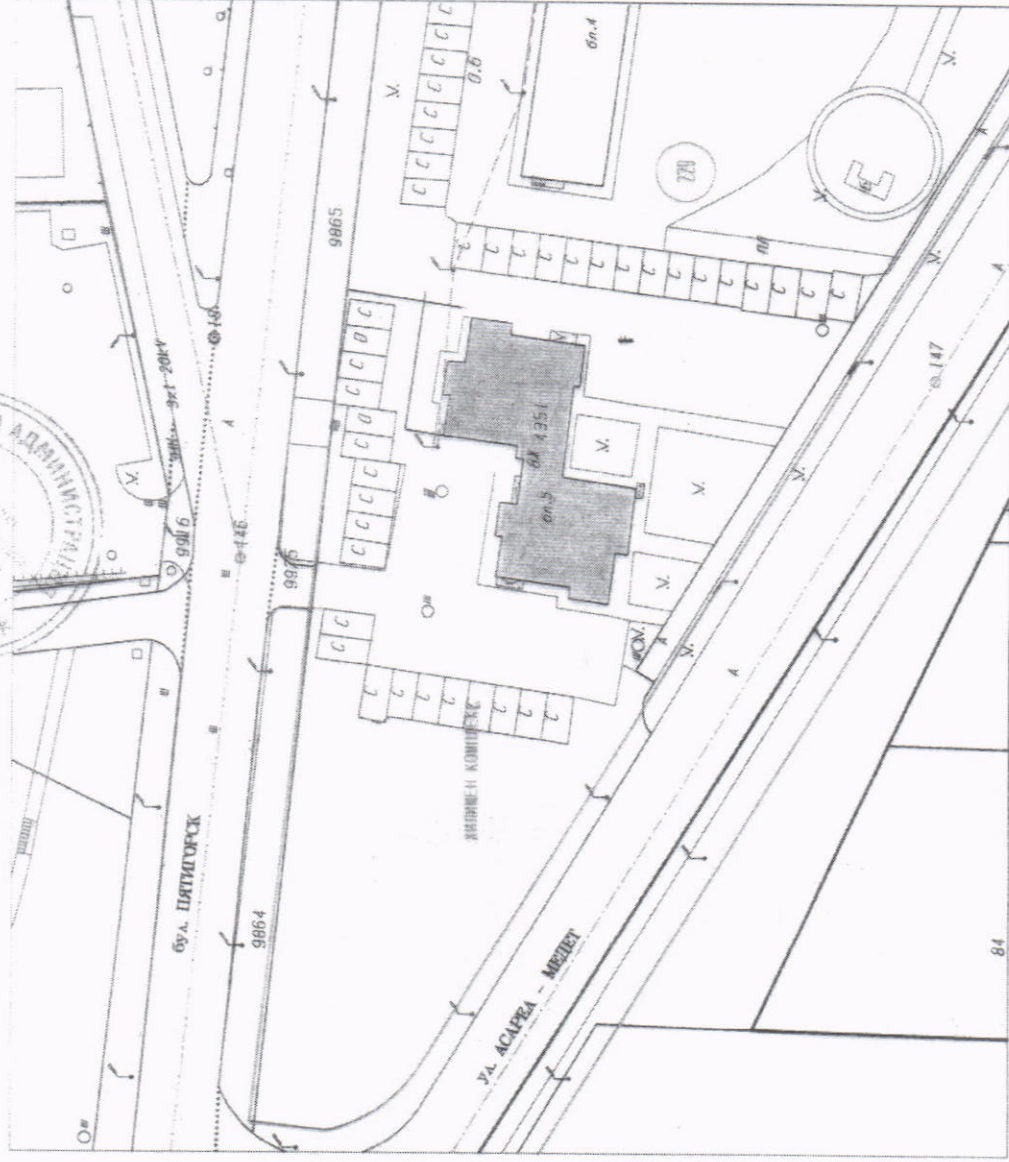
подложка от действаща кадастрална карта и
специализирана карта



ОБЛАСТ ПАЗАРДЖИК
Община Панагюрище
№ 406
15.10.2015г.
гр. Панагюрище

**ЗА ТЕХНИЧЕСКО ОБСЛЕДВАНЕ И
ОБСЛЕДВАНЕ ЗА ЕНЕРГИЙНА ЕФЕКТИВНОСТ**
ОБОСОБЕНА ПОЗИЦИЯ №3

С К И Ц А
Мярка 1: 1000



на УПИ „ Жилищен комплекс”, кв. 229
по плана на гр. Панагюрище
в който попада сграда с идентификатор
55302.501.4351.1 по КК на града представляваща
многофамилна едропанелна жилищна сграда
от две блок-секции / Вара „ОЕ-1 БЛ.5 /

преписка вх. № служебна.....
такса.....освободена.....лв., кв.№

У К А З

ул. рег. утвърдена със зап.№ 1009/26.11.1980г.
двор.рег. утвърдена със зап.№ 1009/26.11.1980г.

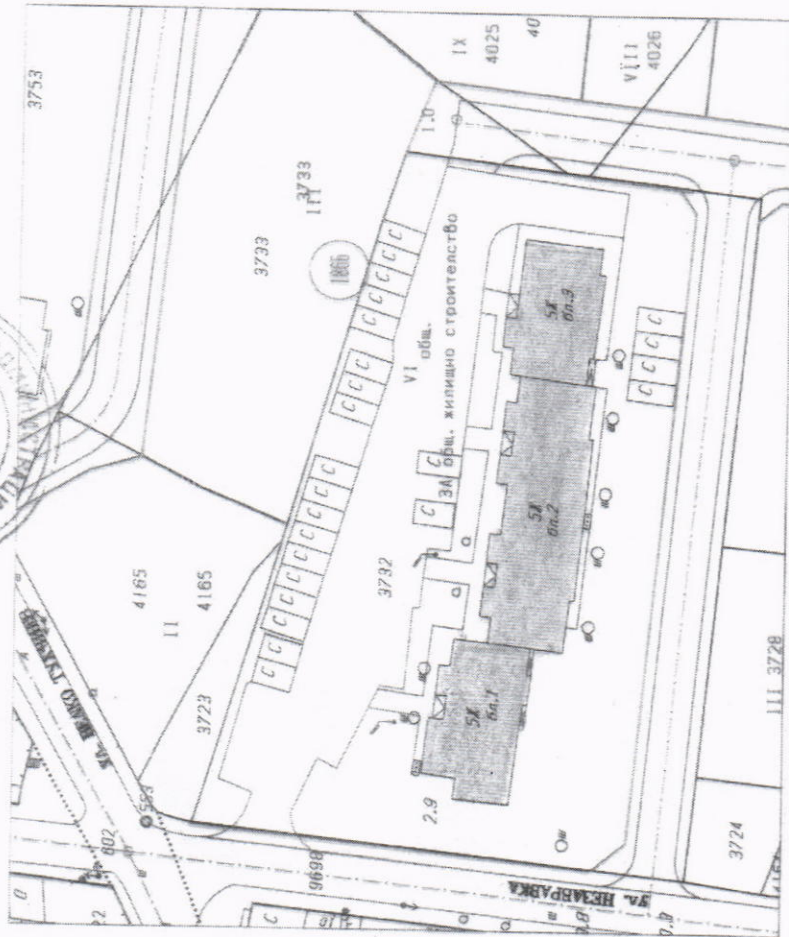
подложка от действаща кадастрална карта и
специализирана карта

застроена площ 523 м²



ОБЛАСТ ПАЗАРДЖИК
Община Панагюрище
№ 407
15.10.2015г.
гр. Панагюрище

**ЗА ТЕХНИЧЕСКО ОБСЛЕДВАНЕ И
ОБСЛЕДВАНЕ ЗА ЕНЕРГИЙНА ЕФЕКТИВНОСТ
ОБОСОВЕНА ПОЗИЦИЯ №4**



С К И Ц А

Мярка 1: 1000

УПИ „За общ. жилищно строителство”, кв.186Б
по плана на гр. Панагюрище
в който попадат сгради с идентификатори
55302.501.3732.1; 55302.501.3732.2 и
55302.501.3732.3 по КК на града представляващи
многофамилна едропанелна жилищна сграда
от три блок-секции / „НЕЗАБРАВКА БЛ.2” /

преписка вх. № служебна.....
такса....освободена.....лв., кв.№

У К А З

ул. рег. утвърдена със зап.№ 1009/26.11.1980г. изм.
със зап.№ 52 / 27.01.95г., и зап.№102 / 20.02.2015г.
двор. рег. утвърдена със зап.№ 102 / 20.02.2015г.

подложка от действаща кадастрална карта и
специализирана карта

застроена площ 858 м²

